

# Plan hídrico

Programas y acciones que buscan asegurar la provisión de agua potable en el territorio provincial y optimizar los sistemas hídricos de drenaje a nivel de cuencas, priorizando la protección de cascos urbanos y la recuperación de hectáreas productivas.

Ministerio de **SERVICIOS PÚBLICOS**

## 6 AGUA LIMPIA Y SANEAMIENTO



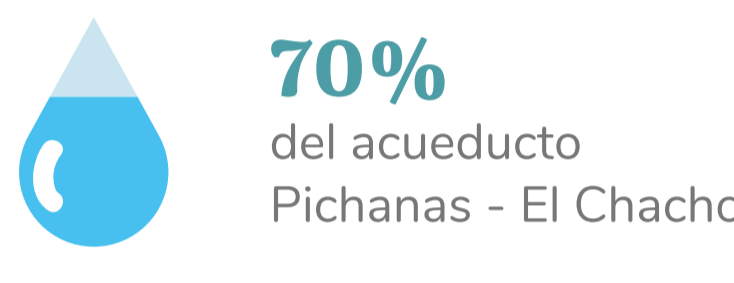
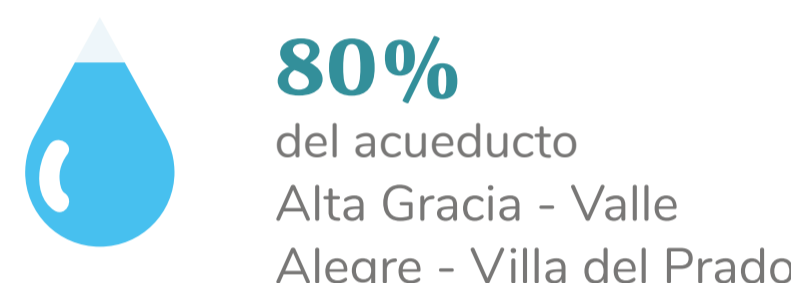
|                                   |                                     |
|-----------------------------------|-------------------------------------|
| Eje de Gestión                    | Crecimiento Económico Sostenible    |
| Aspecto Material                  | 6.1<br>9.1<br>11.1<br>14.2<br>17.17 |
| Grupos de Interés                 | Ciudadanos<br>Organizaciones        |
| Cantidad de Iniciativas Asociadas | 4 iniciativas                       |

A continuación, se detallan las iniciativas cuyo norte es optimizar el recurso hídrico de Córdoba para lograr la provisión a toda la población, potenciar la industria y fomentar el desarrollo de la provincia. Estas son el Plan de Acueductos Troncales, la Sistematización de Cuencas Hídricas, la Recuperación de Sistemas de Riego y los Sistemas de Desagües Pluviales Urbanos.

## Plan de Acueductos Troncales ●●●

El principal objetivo es garantizar la provisión y abastecer al 100% de la población con agua potable. Comprende **13 obras específicas y fundamentales** para incrementar sustancialmente la cobertura en diversas zonas geográficas de la provincia.

### ► Obras en marcha



### ► Obra en proceso de gestión de financiamiento ●●●

ACUEDUCTO VILLA CIUDAD PARQUE

### ► Obras proyectadas

ACUEDUCTO SIERRAS CHICAS NORTE  
Plazo de obra: 24 meses

ACUEDUCTO PUNILLA SUR  
Plazo de obra: 18 meses

ACUEDUCTO RÍO SECO  
Plazo de obra: 10 meses

ACUEDUCTO TRASLASIERRA  
Plazo de obra: 36 meses

ACUEDUCTO TANTI  
Plazo de obra: 14 meses

ACUEDUCTO ALTOS DE CHIPIÓN - LA PARA  
Plazo de obra: 18 meses

ACUEDUCTO INTERPROVINCIAL SANTA FE - CÓRDOBA  
1° Etapa: Coronda - San Francisco. Plazo de obra: 36 meses

## Sistematización de Cuencas Hídricas ●●●

Lograr integración en las políticas hídricas nacionales a través de la intervención en las cuencas interprovinciales y provinciales con el objetivo de recuperar áreas productivas y proteger los cascos urbanos.

2016 - 2019

**3.435.800**

HECTÁREAS DE SUPERFICIE RURAL SANEADA directa o indirectamente



**194**

OBRAS

**3.834** KM

INTERVENIDOS

**94**

LOCALIDADES BENEFICIADAS directa o indirectamente

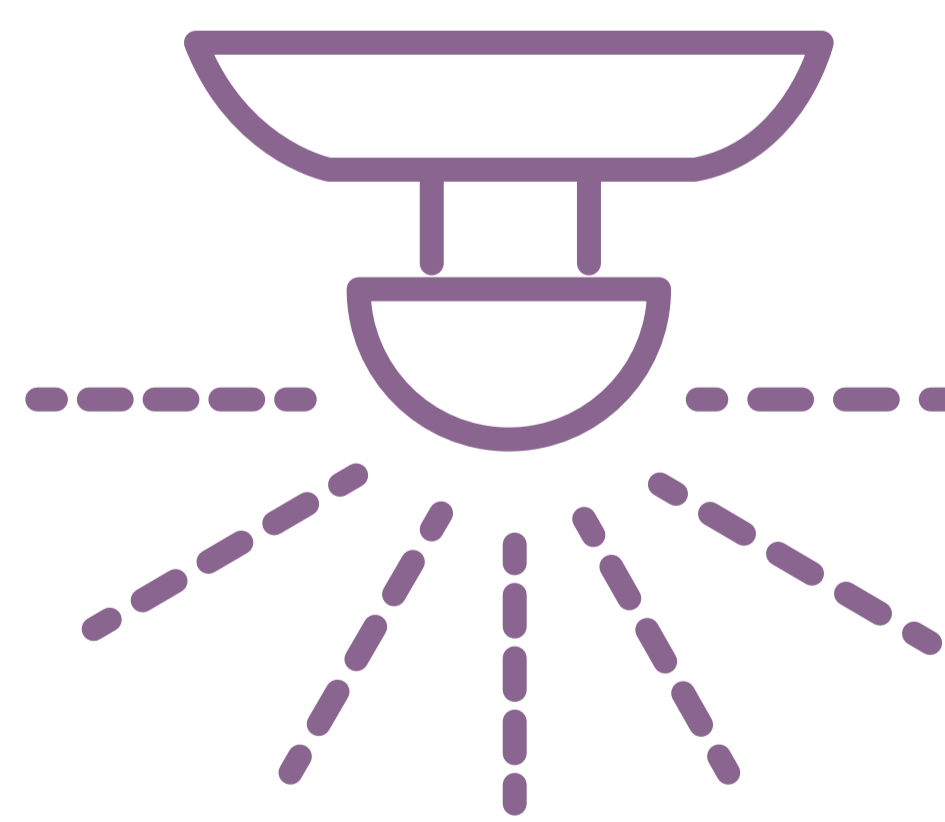
## Recuperación de Sistemas de Riego ●●●

Proyectos y obras de refuncionalización, mejoramiento y limpieza de canales de riego en la provincia.

2016 - 2019

**210.000**

HABITANTES BENEFICIADOS



**4** KM


DE CANALES NUEVOS REVESTIDOS

**1.100** KM

DE CANALES MEJORADOS

**700** HA

PRODUCTIVAS NUEVAS



## Desagües Pluviales Urbanos ●●●

El programa comprende un conjunto de obras estratégicas para mejorar el drenaje urbano en las principales localidades de la provincia.

2016 - 2019

**215.000**

HABITANTES BENEFICIADOS

**35** km

INTERVENIDOS

**13**

OBRAS REALIZADAS

