



Conservación y protección del ambiente



Políticas y programas orientados a mejorar la calidad ambiental de la provincia como así también prevenir, mitigar, controlar y corregir los posibles efectos o impactos ambientales causados por las diversas actividades que se desarrollan en la misma.



Eje de Gestión
Crecimiento Económico
Sostenible

Grupos de Interés
Ciudadanos
Organizaciones

Aspecto material
15.1; 15.1
4.3; 11.1; 11.4;
13.2; 13.3 ; 17.17

Cantidad de iniciativas asociadas
8 iniciativas

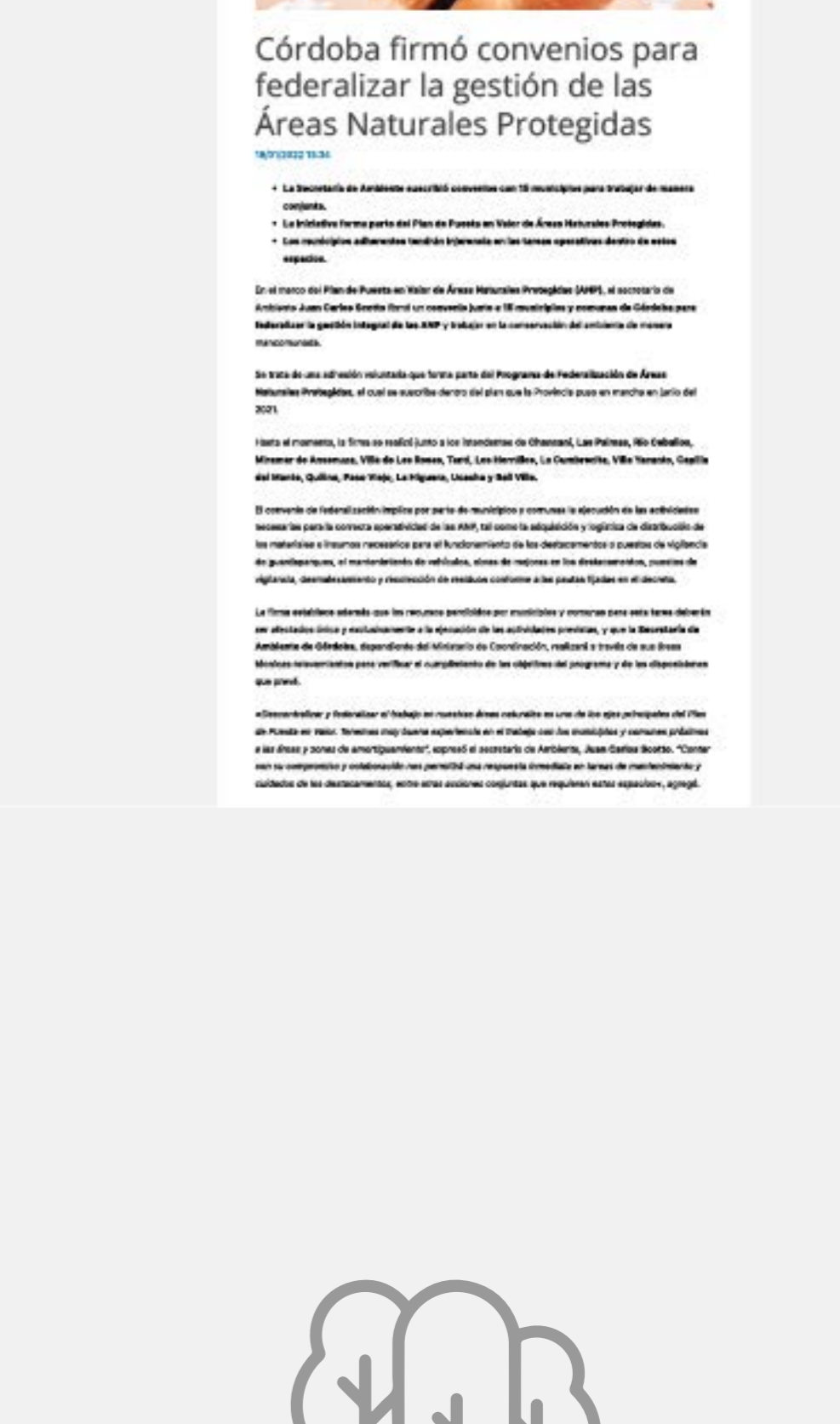

Actualización Primer Semestre 2022

Plan de Puesta en Valor de las Áreas Naturales Protegidas (ANP)

Iniciativa para el fortalecimiento del sistema provincial de las áreas naturales de la provincia de Córdoba. Centra sus acciones en la revalorización de estos espacios para la conservación de la biodiversidad.

Áreas Naturales Protegidas

- **25** áreas naturales protegidas a cargo de la Secretaría de Ambiente.
- **4** planes de manejo de Áreas Naturales Protegidas correspondientes a:
 - Chancani
 - Miramar
 - Cerro Colorado
 - La Quebrada
- **20** planes operativos de las Áreas Naturales Protegidas evaluados.
- **Mejoramiento de Infraestructura e Insumos.**
 - **6** áreas naturales protegidas acondicionadas y mejoradas en su infraestructura:
 - Chancani
 - Miramar
 - Puestos de Registro Champaquí
 - Puestos de Registro Los Gigantes
 - Monte de las Barrancas.
 - Cerro Colorado
 - **124** carteles colocados en las ANP.
 - **17** vehículos entregados a las ANP y a los puestos de registro para aplicación de la Ley de Riesgo.
- **Convenio de Federalización de Áreas de Reserva**
 - Tiene como finalidad federalizar la gestión integral de las Áreas Naturales Protegidas y trabajar en la conservación del ambiente de manera mancomunada.
 - Este proceso de federalización está previsto en los fondos de descentralización que contempla el Plan de Puesta en Valor, el cual incluye convenios de colaboración junto a municipios y comunas próximos a las reservas y zonas de amortiguamiento.
- **18** municipios y comunas firmaron el convenio al 30 de junio de 2022.

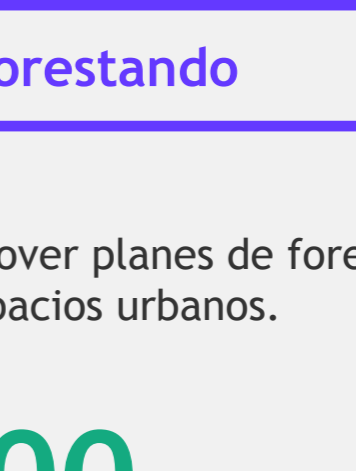


Zonas de Riesgo

Son puntos del territorio provincial que presentan un clima de montaña (cambios bruscos y repentinos de las condiciones climáticas) y por ello pueden afectar la integridad física de las personas.

- Implementación de QR en Zonas de Riesgo.
- Trabajo colaborativo con Agencia Córdoba Turismo en 3 puestos:
 - Yacanto de Calamuchita
 - Los Gigantes
 - Villa Alpina

- **6** carteles colocados con código QR en puestos de registro.



Acciones para la forestación

Viveros Forestales

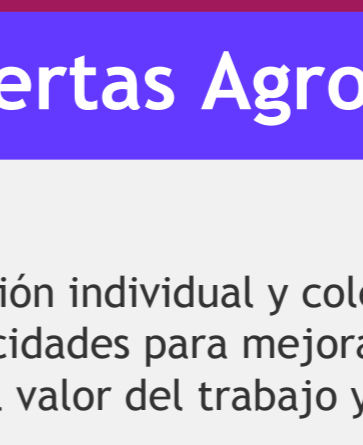
Producción de plantas de uso forestal; asesoramiento a municipios, comunas, instituciones educativas, ONG, entre otras entidades; forestación de zonas degradadas, áreas urbanas y periurbanas; y el trabajo conjunto con gobiernos locales y escuelas en formación; desarrollo, cría y recría de ejemplares.

- **32.096** árboles en producción vivero Brinkmann.
- **80.509** árboles en producción vivero Santa Rosa de Calamuchita.
- **83.255** árboles en producción vivero Villa del Totoral.

Programa Forestando

Iniciativa destinada a promover planes de forestación para la recuperación de espacios urbanos.

- **250.000** árboles entregados en los viveros forestales.



Programa Fomentando Huertas Agroecológicas



Promoción de la participación individual y colectiva en el cuidado ambiental, generando capacidades para mejorar la calidad de vida y rescatando el valor del trabajo y la responsabilidad.

- **2.950** diseño, armado y puesta en funcionamiento de huertas familiares.

- **2950** kits de semillas para huertas familiares con 8 especies de estación entregados.

- **50** diseño, armado y puesta en funcionamiento de huertas comunitarias.

- **50** kits de semillas para huertas comunitarias con 8 especies de estación entregados.

Residuos Sólidos Urbanos

Proyectos de tratamiento y disposición final de los residuos sólidos urbanos destinados a municipios y/o regiones de la provincia de Córdoba que promuevan la educación y conciencia ciudadana.



Gestión Municipios y Comunas

- **48** municipios y comunas relevados y asesorados.

Saneamiento de basurales a cielo abierto


- **10** localidades.

- **150.000** m³ material laborado.

- **60** hectáreas reacondicionadas

- **16** localidades asistidas con maquinaria

- **5** basurales a cielo abierto cerrados.



Relevamiento de cooperativas de reciclaje y mantenimiento de espacios verdes

- **4** cooperativas declaradas.

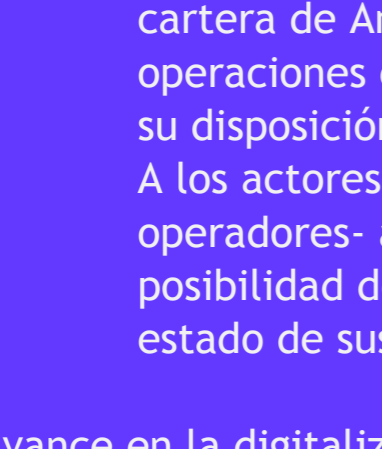
- **48** empleados municipales destinados a la recuperación y valorización de materiales reciclables.

- **320** personas trabajan de manera independiente en reciclaje.

- **1.025** personas dedicadas al desmalezado y mantenimiento de espacios públicos



Gestión de Residuos Peligrosos



- **300** inspecciones a Generadores.

- **35** inspecciones a Transportistas.

- **14** inspecciones a Operadores.

DATO COMPARTIDO: Mejora Pública

Plataforma de Gestión de Residuos Peligrosos


Esta herramienta permite monitorear el proceso completo de operaciones de manera 100% online a través de Ciudadano Digital.

La digitalización a través de la plataforma (CID) permite a la cartera de Ambiente monitorear el proceso completo de operaciones con residuos peligrosos desde que se inician hasta su disposición final.

A los actores del proceso - generadores, transportistas, operadores- a través de un manifiesto único, les ofrece la posibilidad de actuar y efectuar un seguimiento continuo del estado de sus solicitudes.

Avance en la digitalización de los trámites ambientales:

- **+75** trámites digitalizados.



Capacitaciones

- Programa de Gestión Inclusiva de Reciclado Estatal (G.I.R.E)
 - **28** capacitaciones bajo modalidad virtual y presencial.
 - **932** agentes capacitados.

- Educación Ambiental Formal y No Formal
 - **2260** participantes en diferentes temáticas ambientales.

- Sistema de Información Geográfica
 - **19** agentes capacitados.

- Nueva Modalidad de Presentación de Trámites Digitales de Auditorías Ambientales, Licencias y Residuos Peligrosos
 - **2** capacitaciones efectuadas.



Desarrollo Sostenible y Cambio Climático

Programa Pulmones Verdes

Tiene como finalidad la conservación, restauración, creación y fortalecimiento de espacios naturales o seminaturales urbanos, que conserven y protejan la diversidad biológica y su ecosistema autóctono.

- **165** hectáreas protegidas.

- **6** pulmones verdes correspondientes a
 - **2** localidades:
 - Villa Ciudad Parque
 - Río Cuarto

- **+20** municipios se encuentran tramitando la adhesión al programa.

Programa de Gestión Inclusiva de Reciclado Estatal (G.I.R.E)

El Gobierno de Córdoba pone a disposición de sus distintas reparticiones esta iniciativa con el objetivo de promover y desarrollar acciones tendientes a resguardar el equilibrio ecológico, proteger el ambiente y preservar los recursos naturales a través del fortalecimiento de políticas públicas consecuentes con el modelo de desarrollo sostenible.

- **Acciones emprendidas durante el primer semestre 2022:**
 - **7** organismos provinciales adheridos al programa.



DATO COMPARTIDO: Promoción de la Ciencia y la Tecnología

Generación de conocimientos

Ideatón Economía Circular

Es una maratón de ideas que se desarrolló en el marco de la segunda Cumbre Mundial de Economía Circular.

La convocatoria tuvo alcance nacional y estuvo dirigida a personas interesadas en aportar su conocimiento, idoneidad, iniciativas y talento para pensar y encontrar ideas y soluciones innovadoras para los desafíos de la Economía Circular, en función de las verticales propuestas.

- **130** participantes.

- **Organizada por:**
 - Municipalidad de Córdoba (a través del ente BioCórdoba).
 - Universidad Nacional de Córdoba (UNC).
 - Ministerio de Ciencia y Tecnología de la Provincia de Córdoba.

Objetivo: Resolver los desafíos planteados por el modelo de producción y consumo que apunta a compartir, reutilizar, reparar, renovar y reciclar materiales y productos existentes todas las veces que sea posible para crear un valor añadido.

Ejes y desafíos basados en ODS
Para el Ideatón Circular 2022, las verticales correspondieron a cuatro de los Objetivos de Desarrollo Sostenible de la Agenda 2030 de Naciones Unidas:

- ODS 7 - Energía asequible y no contaminante
- ODS 9 - Industria, innovación e infraestructura: construcción sustentable
- ODS 11 - Ciudades y comunidades sostenibles: movilidad
- ODS 12 - Producción y consumo responsables

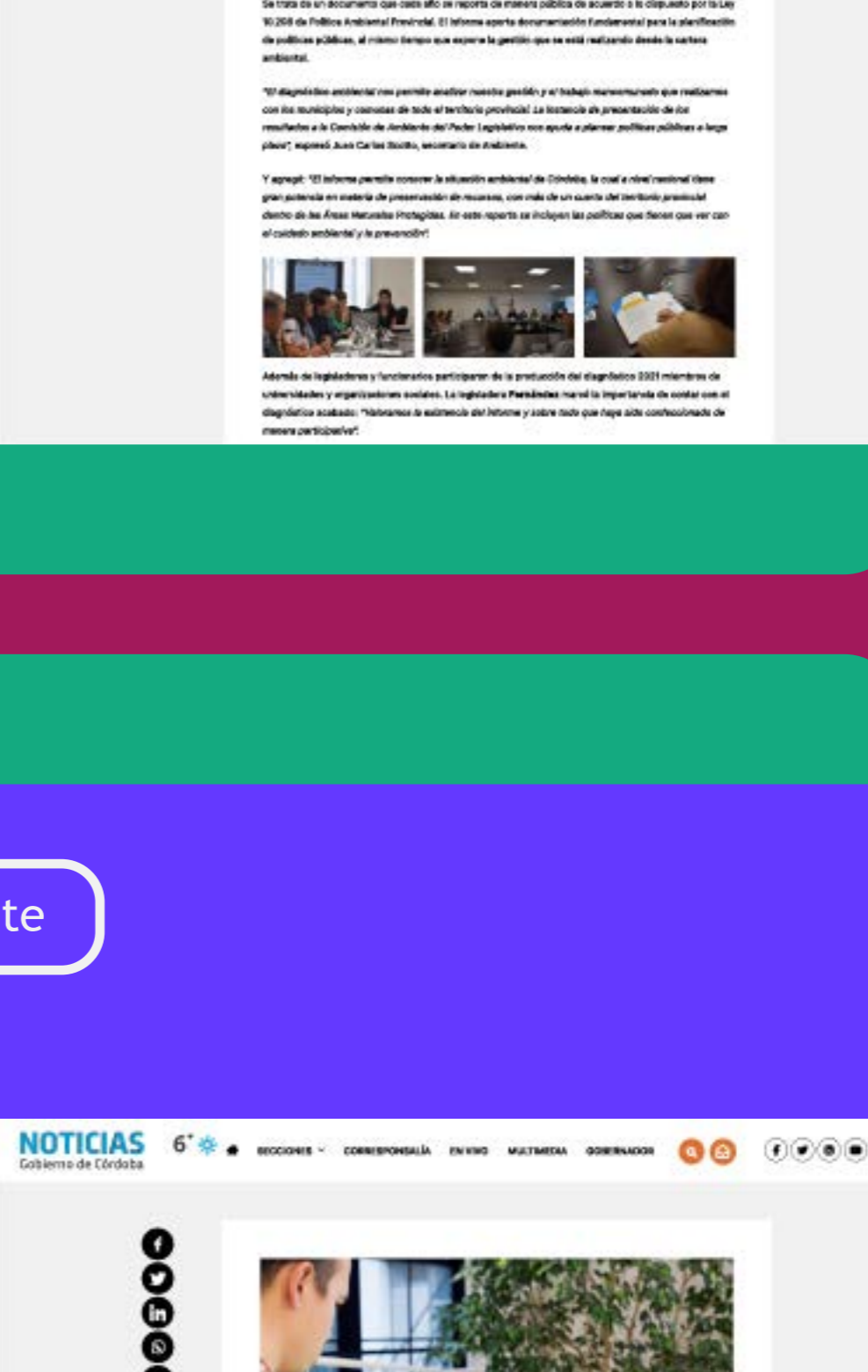
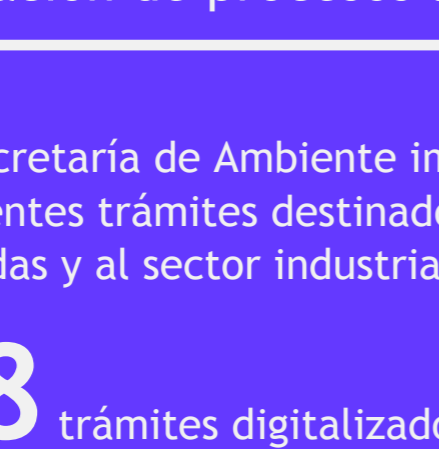


Diagnóstico ambiental provincial - Ley 10.208

Se trata de un documento que cada año se reporta de manera pública de acuerdo a lo dispuesto por la Ley 10.208 de Política Ambiental Provincial.

El informe anual da a conocer las características de la situación del ambiente provincial para fijar políticas públicas en torno a diferentes temáticas socioambientales. Se elabora a partir de datos informados por municipios, comunas, áreas afines del gobierno provincial y nacional y miembros de universidades y organizaciones sociales.

Durante el primer semestre 2022 se realizó en la Legislatura de Córdoba la presentación anual del Diagnóstico Ambiental Provincial 2021 ante la Comisión de Ambiente de la Unicameral.



DATO COMPARTIDO: Mejora Pública

Digitalización de procesos administrativos de la Secretaría de Ambiente

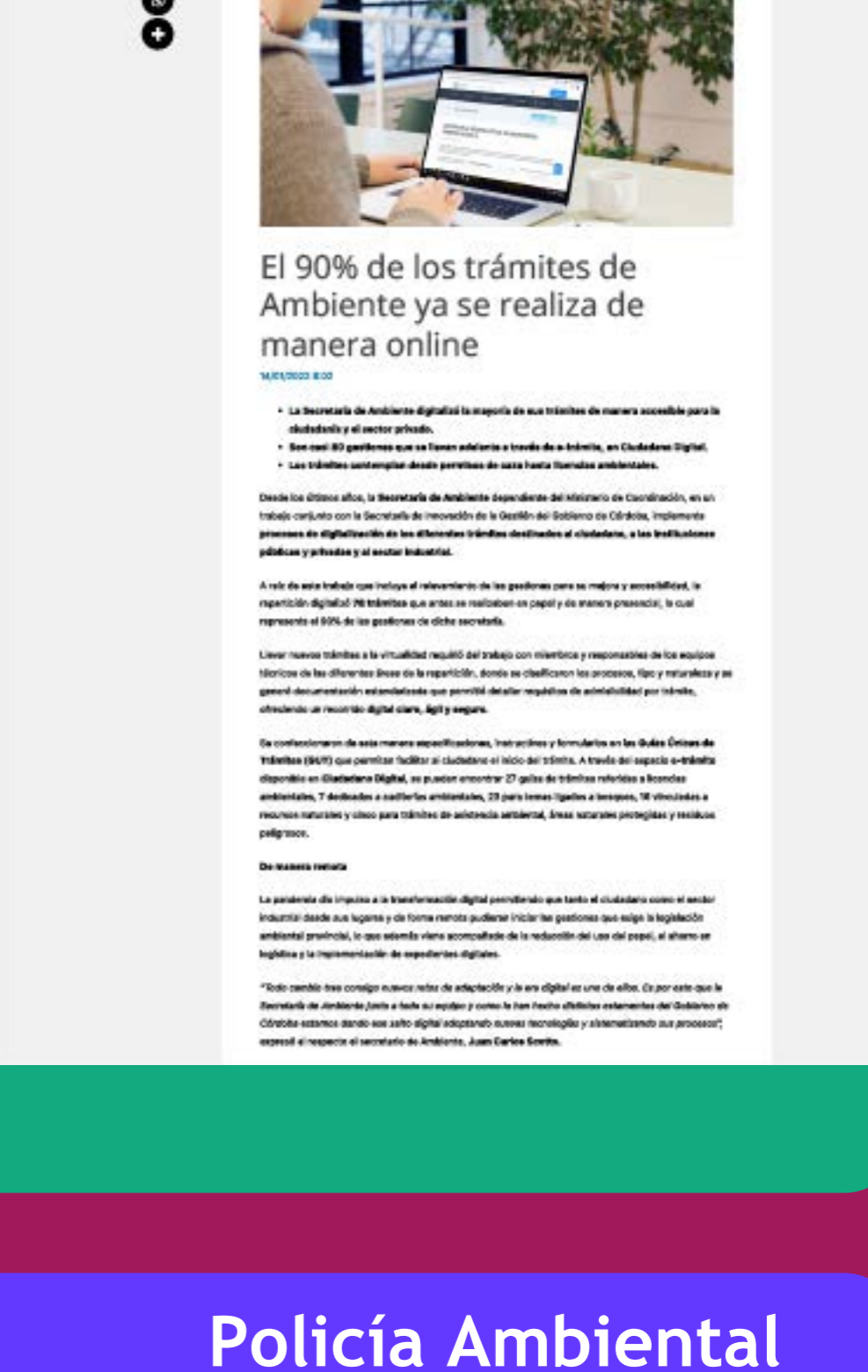
- La Secretaría de Ambiente implementa procesos de digitalización de los diferentes trámites destinados al ciudadano, a las instituciones públicas y privadas y al sector industrial.

- **78** trámites digitalizados

- **90%** de los trámites de Ambiente se encuentran digitalizados.

- Se confeccionaron especificaciones, instructivos y formularios en las Guías Únicas de Trámites (GUT) que permiten facilitar al ciudadano el inicio del trámite.

- A través del espacio e-trámite disponible en Ciudadano Digital (CID), se pueden encontrar las siguientes guías de trámites:
 - **27** referidas a licencias ambientales.
 - **7** dedicadas a auditorías ambientales.
 - **23** de temas ligados a bosques.
 - **16** vinculadas a recursos naturales.
 - **5** sobre trámites de asistencia ambiental, áreas naturales protegidas y residuos peligrosos.



Política Ambiental

Protege los recursos naturales y evita la depredación de especies animales y vegetales. Ejerce el control de las actividades que puedan generar alteraciones en las condiciones del ambiente.

- **Intervenciones sobre bosque nativo**
 - **479,06** hectáreas intervenidas detectadas.

- **Control terrestre de intervenciones sobre bosque nativo**
 - **342** operativos realizados.

- **Control de tráfico, caza y pesca ilegal de fauna**
 - **604** ejemplares de fauna silvestre rescatados.
 - **1.341** operativos de control en todas las temáticas.
 - **297** elementos de caza y pesca ilegal secuestrados.
 - **732** piezas de caza y pesca ilegal secuestrados.

